

**Сообщение о возможном установлении публичного сервитута
в целях эксплуатации линейного объекта системы газоснабжения
«Газопровод к нежилому зданию, расположенному по адресу: Ориентир АЗС.
Почтовый адрес ориентира: Новосибирская область, г. Новосибирск,
ул. 2-я Станционная, 27»**

Заявитель: Общество с ограниченной ответственностью «Газпром газораспределение Томск» (ИНН 7017203428, ОГР 1087017002533).

Наименование уполномоченного органа, которым рассматривается ходатайство об установлении сервитута: мэрия города Новосибирска.

Цель установления публичного сервитута: эксплуатация линейного объекта системы газоснабжения «Газопровод к нежилому зданию, расположенному по адресу: Ориентир АЗС. Почтовый адрес ориентира: Новосибирская область, г. Новосибирск, ул. 2-я Станционная, 27. Земельный участок 54:35:061490:57, (код объекта Н-ТП/И-34)».

Местоположение земельных участков и земель, в отношении которых испрашивается публичный сервитут:

часть земельного участка с кадастровым номером 54:35:000000:490 площадью 1604 кв. м, местоположение земельного участка: Российская Федерация, Новосибирская область, город Новосибирск, ул. Станционная 2-я;

часть земельного участка с кадастровым номером 54:35:061490:4338 площадью 38 кв. м, местоположение земельного участка: Российская Федерация, Новосибирская область, город Новосибирск, район Ленинский, улица 2-я Станционная;

часть земельного участка с кадастровым номером 54:35:061490:3279 площадью 27 кв. м, местоположение земельного участка: Российская Федерация, Новосибирская область, город Новосибирск, ул. Станционная;

часть земельного участка с кадастровым номером 54:35:061490:1474 площадью 767 кв. м, местоположение земельного участка: Российская Федерация, Новосибирская область, город Новосибирск, ул. Станционная;

часть земельного участка с кадастровым номером 54:35:061490:4013 площадью 1 кв. м, местоположение земельного участка: Российская Федерация, Новосибирская область, город Новосибирск, ул. Станционная;

часть земельного участка с кадастровым номером 54:35:061490:1556 площадью 70 кв. м, местоположение земельного участка: Российская Федерация, Новосибирская область, город Новосибирск, ул. Станционная;

часть земельного участка с кадастровым номером 54:35:061490:2968 площадью 267 кв. м, местоположение земельного участка: Российская Федерация, Новосибирская область, город Новосибирск, ул. 2-я Станционная, 2/1;

часть земельного участка с кадастровым номером 54:35:061490:358 площадью 32 кв. м, местоположение земельного участка: Российская Федерация, Новосибирская область, город Новосибирск, ул. Станционная;

земли, государственная собственность на которые не разграничена, расположенные в границах кадастрового квартала 54:35:061480, площадью 4036 кв. м.

Адрес, по которому заинтересованные лица могут ознакомиться с поступившим ходатайством об установлении публичного сервитута и прилагаемым к нему описанием местоположения границ публичного сервитута, подать заявление об учете прав на земельные участки:

Департамент строительства и архитектуры мэрии города Новосибирска:

МБУ «Институт градостроительного планирования», 630098, г. Новосибирск, Красный проспект, 50, каб. 409, тел. 2275245.

Срок подачи заявлений об учете прав на земельные участки: в течение пятнадцати дней со дня опубликования сообщения о возможном установлении публичного сервитута, а именно с 10.01.2025 г. по 24.01.2025 г.

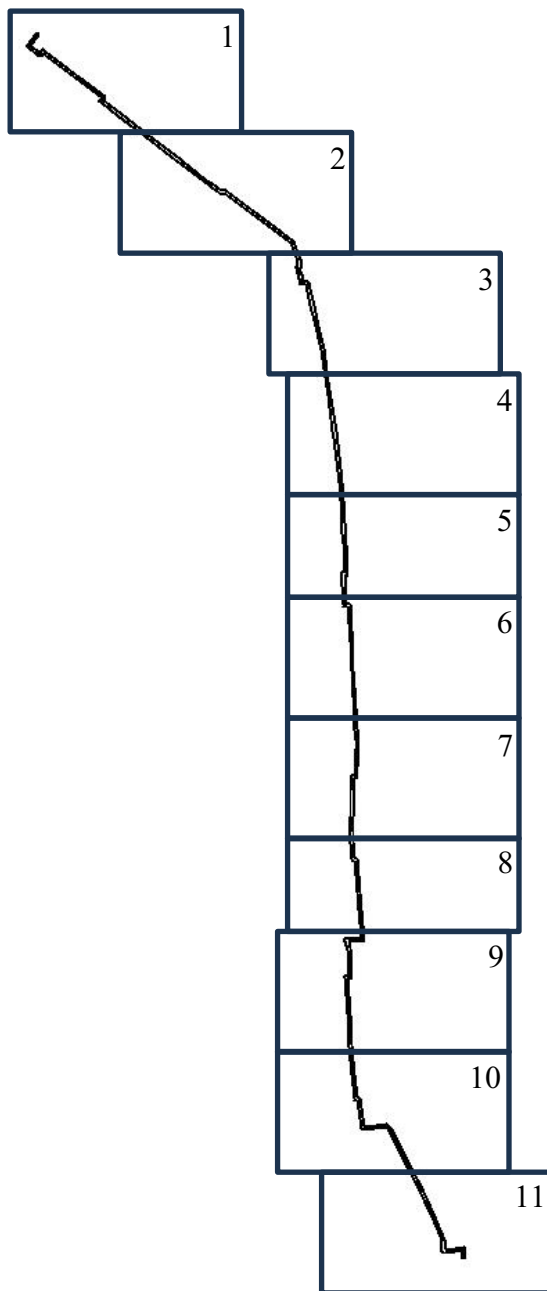
Время приема заинтересованных лиц для ознакомления с поступившим ходатайством об установлении публичного сервитута: ежедневно (за исключением выходных дней) с 9:00 до 13:00, с 14:00 до 16:00 по местному времени.

Официальный сайт в информационно-телекоммуникационной сети «Интернет», на котором размещается сообщение о поступившем ходатайстве об установлении публичного сервитута:

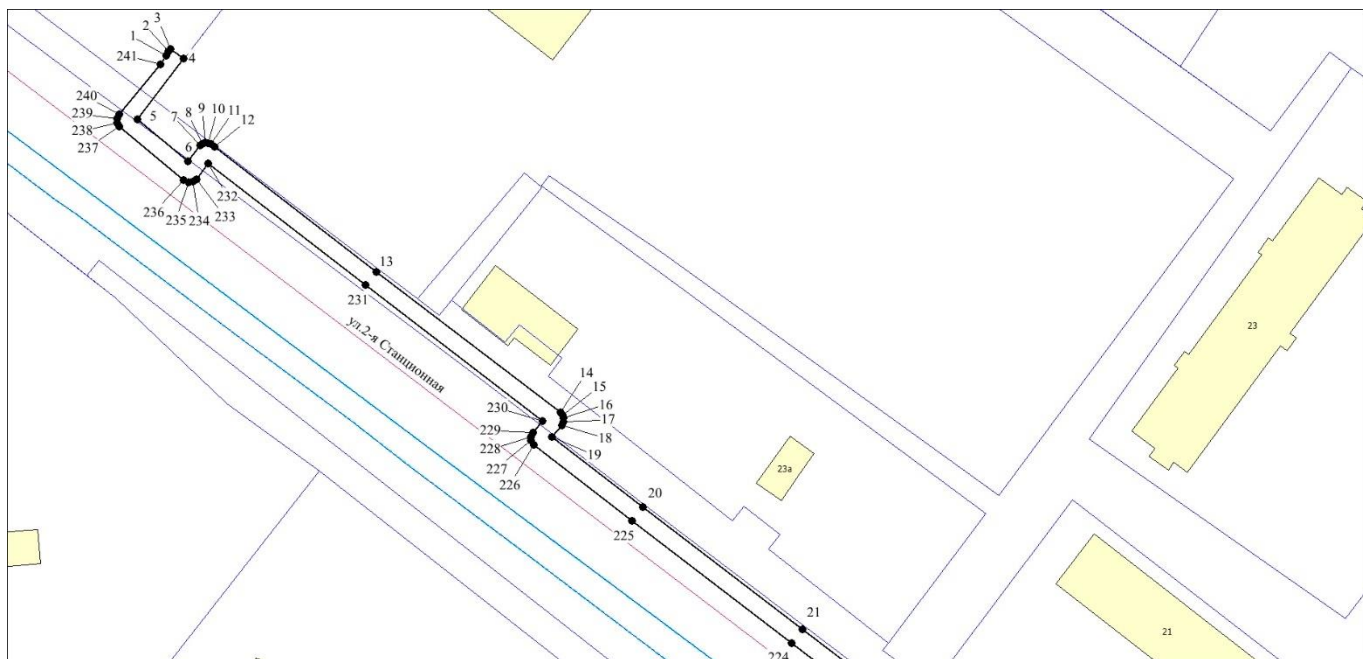
официальный сайт города Новосибирска: <https://novo-sibirsk.ru>.

Размещение сообщения о возможном установлении публичного сервитута на информационных щитах в границах Ленинского района.

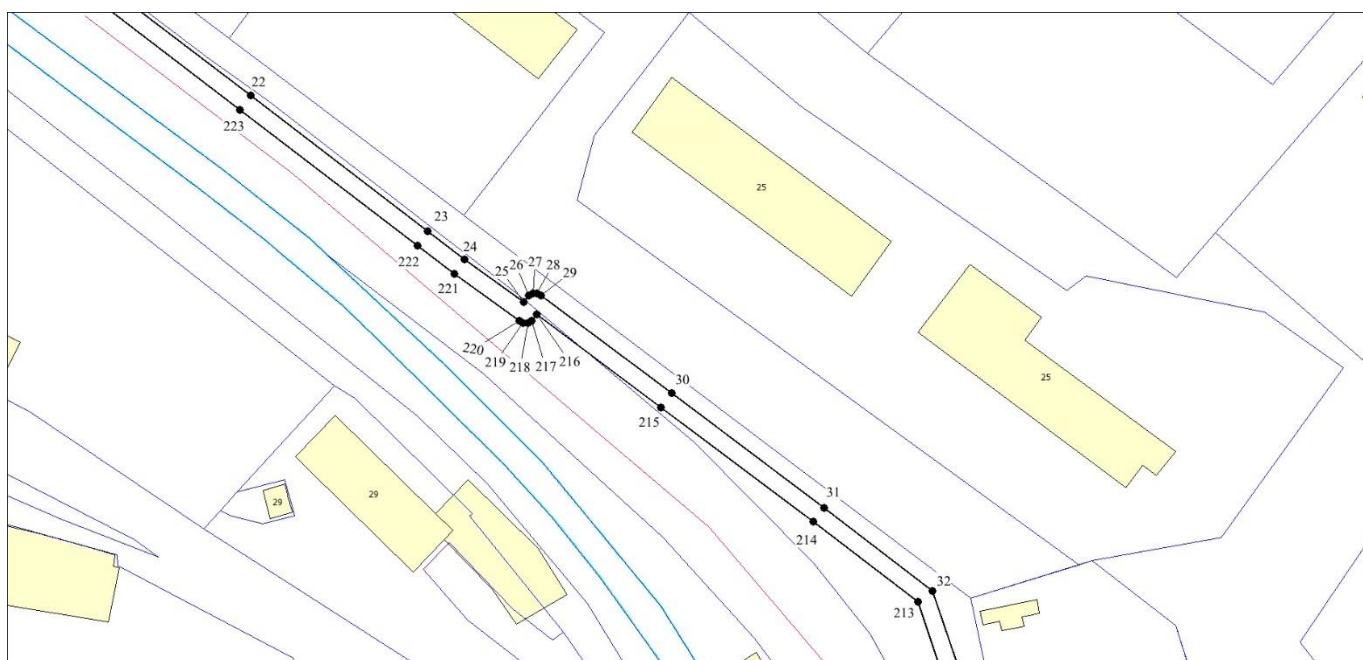
**Схема границ публичного сервитута
на кадастровом плане территории**



Выносной лист 1



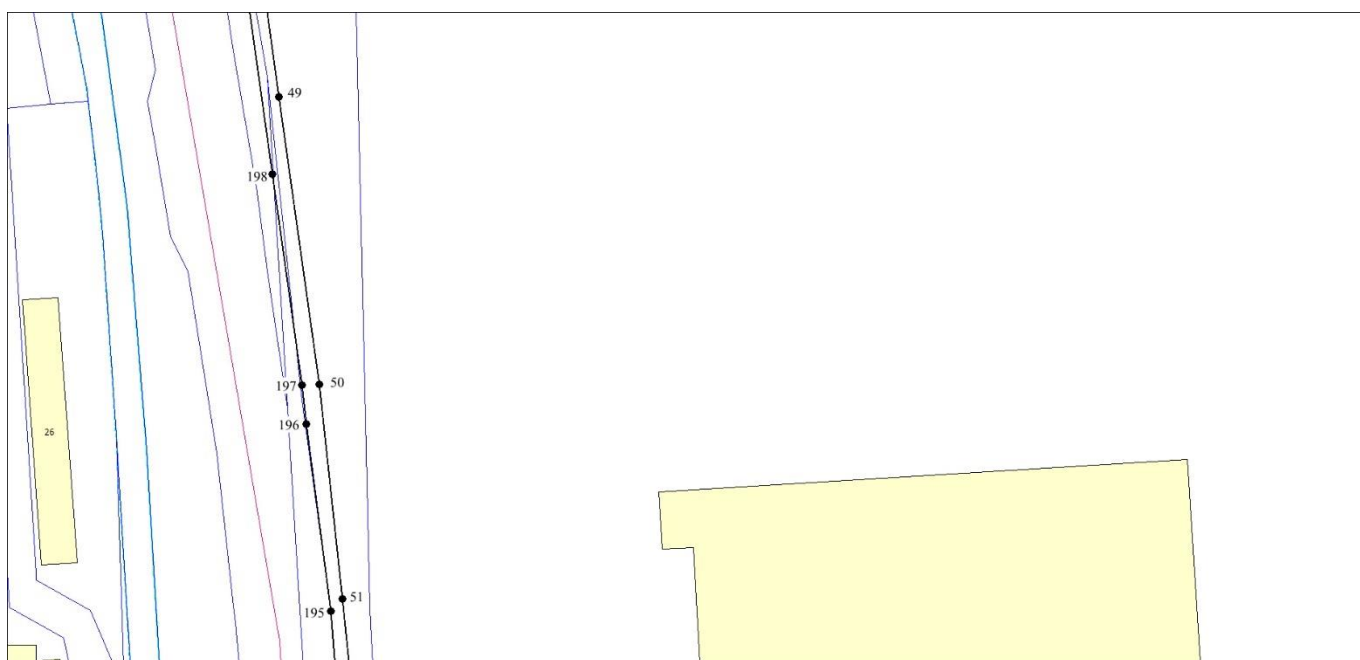
Выносной лист 2



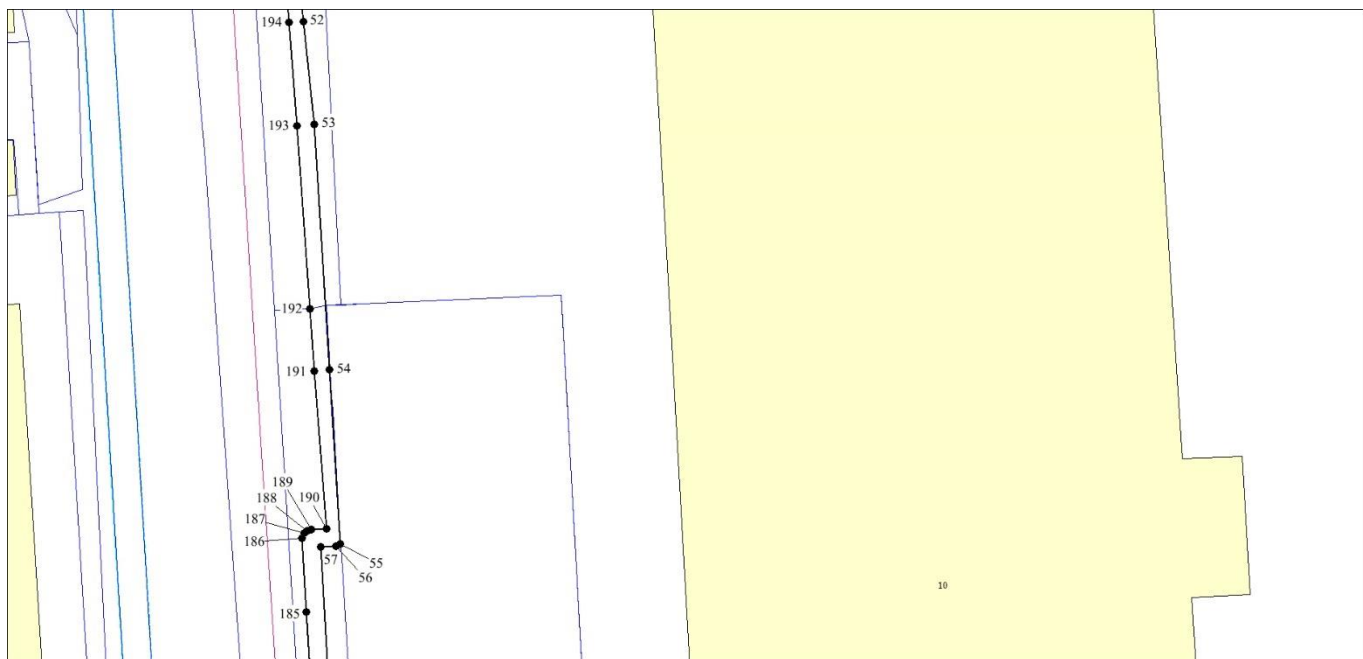
Выносной лист 3



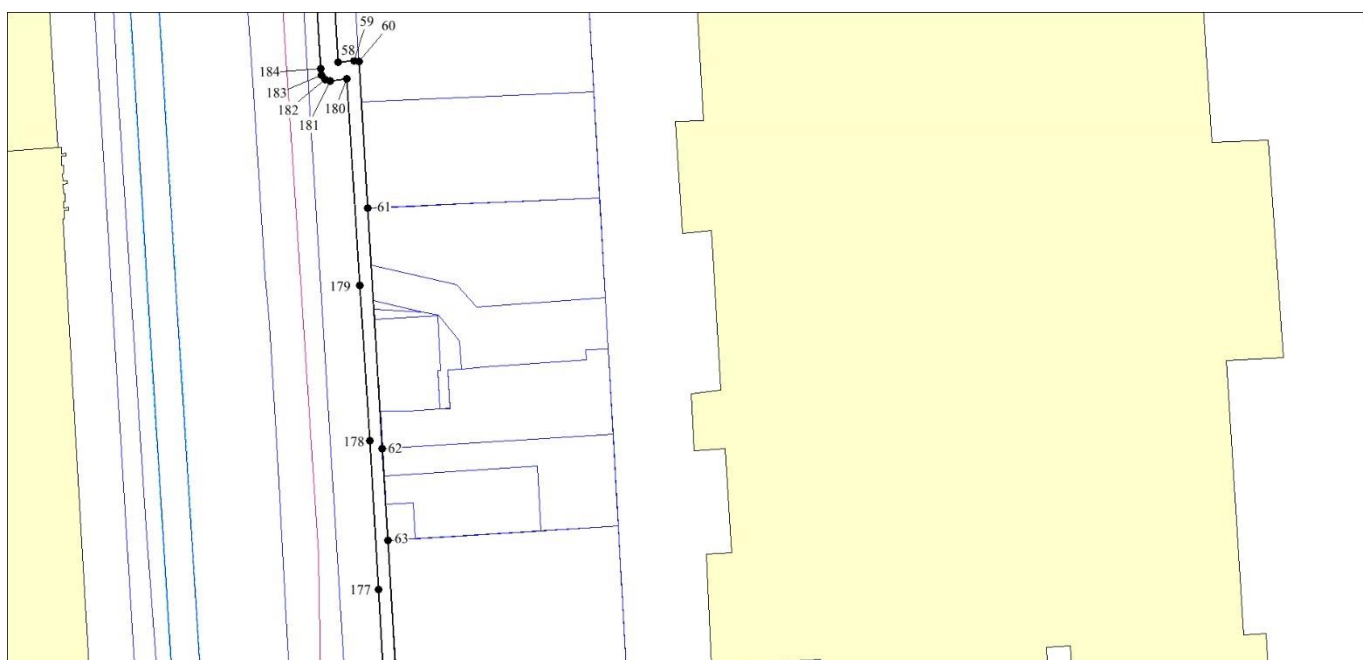
Выносной лист 4



Выносной лист 5



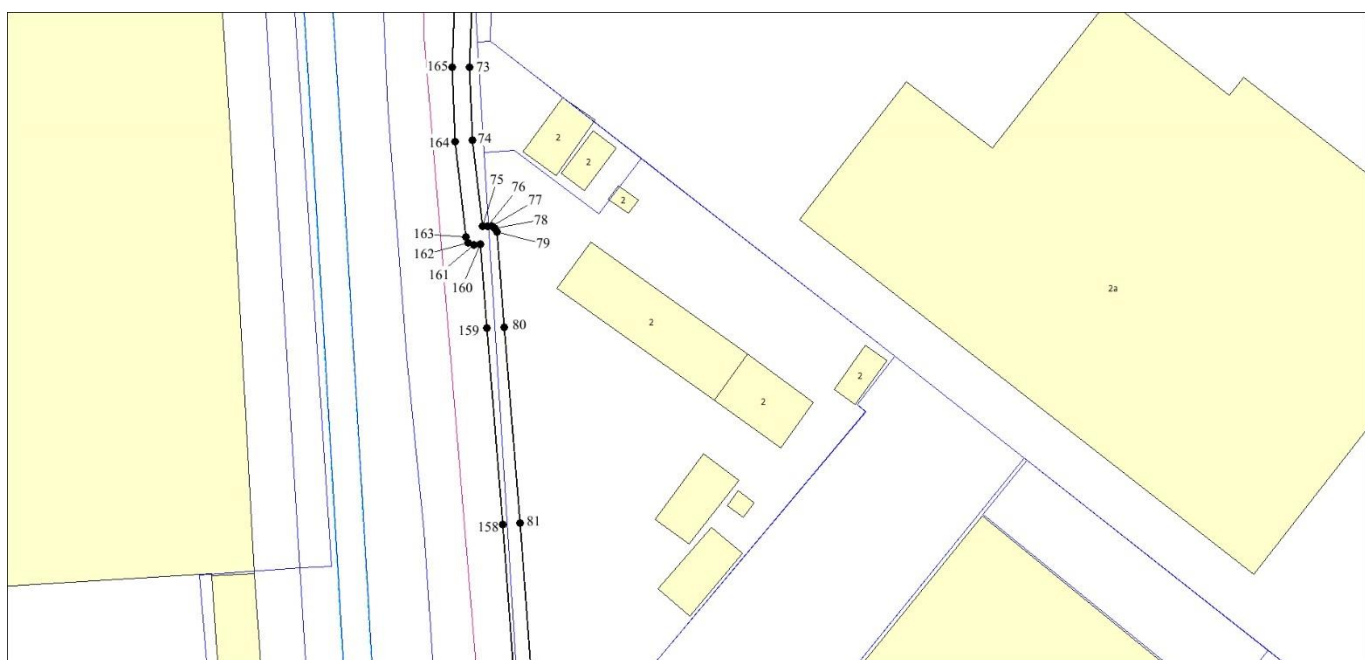
Выносной лист 6



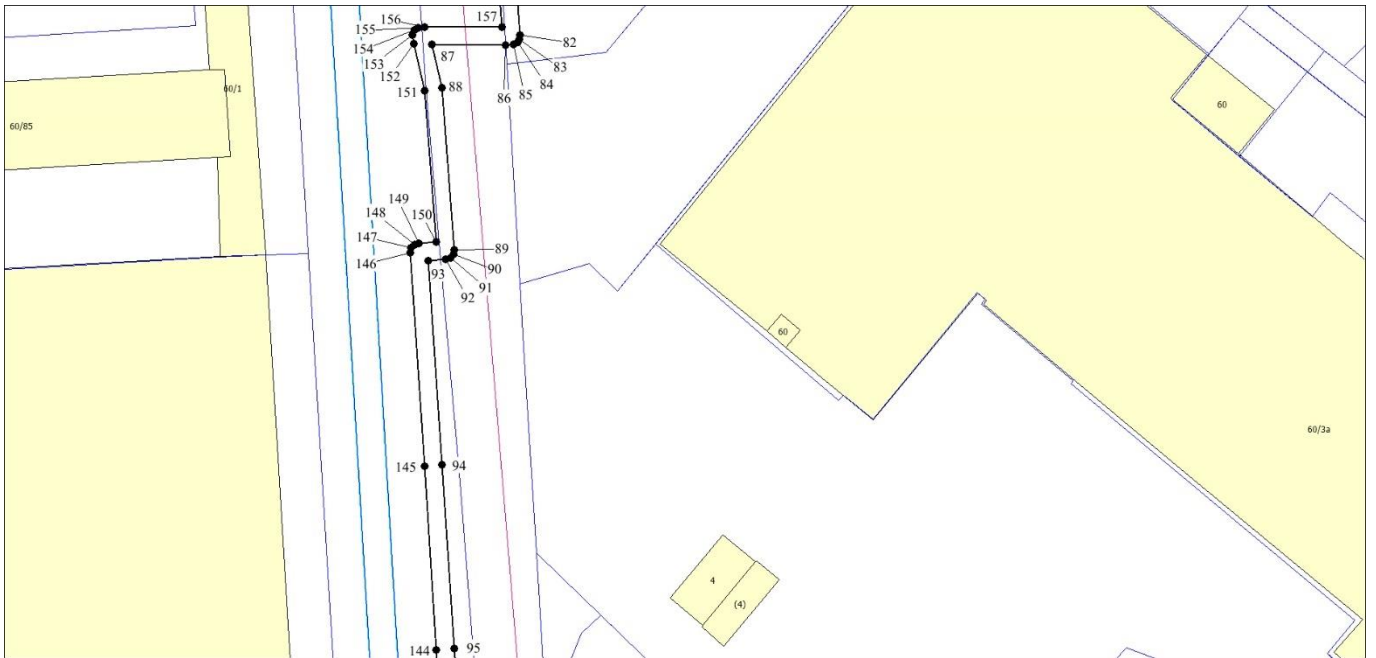
Выносной лист 7



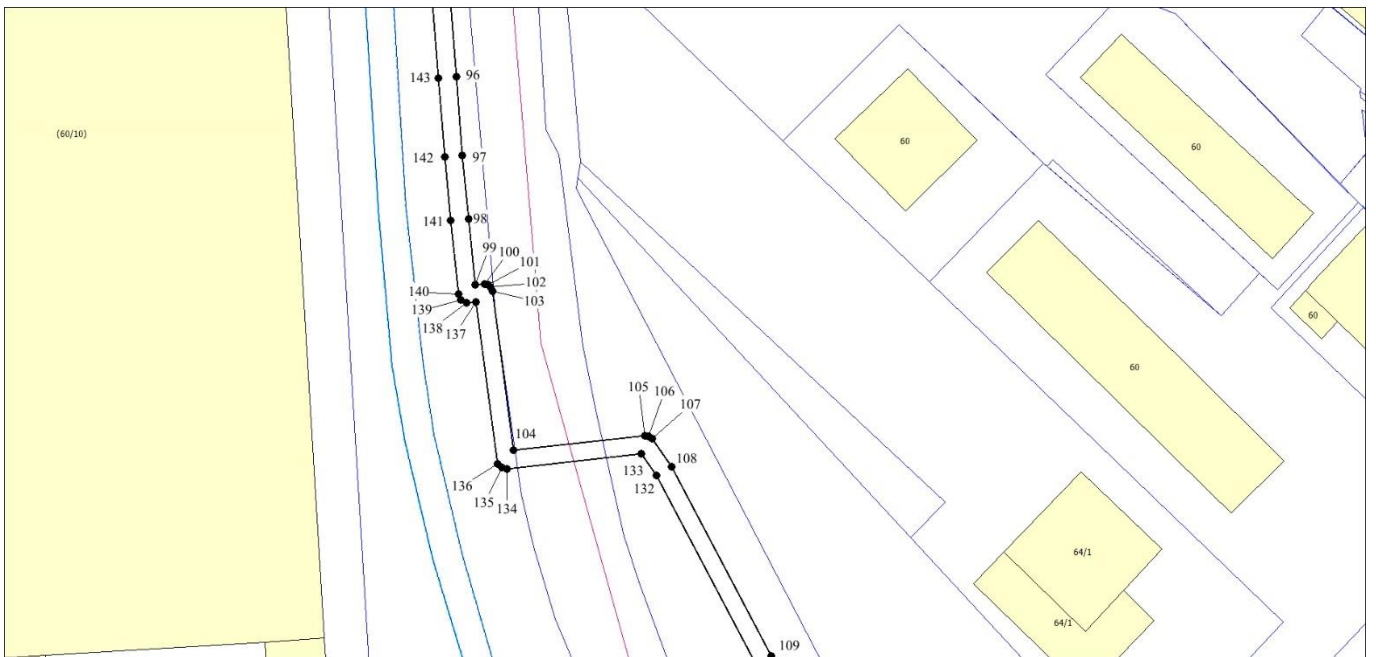
Выносной лист 8



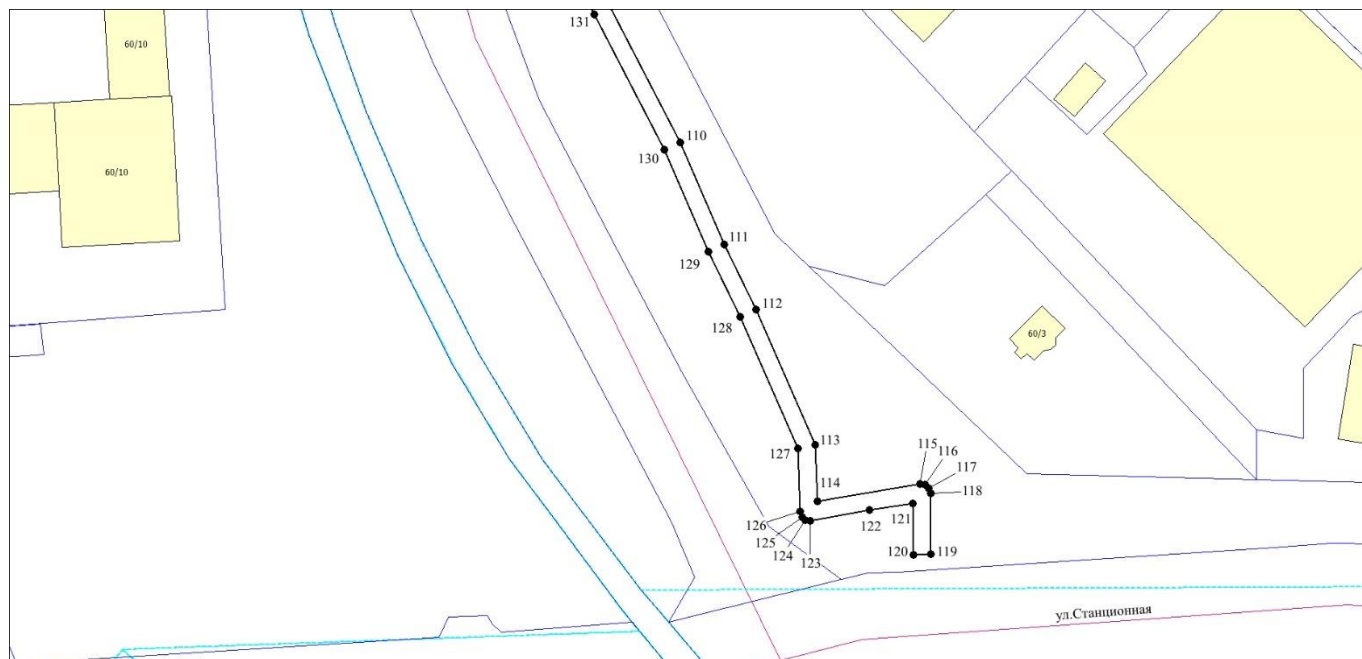
Выносной лист 9



Выносной лист 10



Выносной лист 11



Условные знаки и обозначения:

- проектируемые границы публичного сервитута;
- границы земельных участков;
- границы кадастровых кварталов;
- 1 - характерная точка сервитута и ее номер.

Площадь сферы действия публичного сервитута: 6841 кв. м

Обозначение характерных точек границ	Координаты, м	
	X	Y
1	2	3
1	485991,85	4191356,30
2	485992,76	4191356,83
3	485993,27	4191357,28
4	485991,10	4191360,26
5	485977,84	4191350,01
6	485968,64	4191361,18
7	485972,10	4191363,82
8	485972,46	4191364,37
9	485972,66	4191364,95
10	485972,62	4191365,63
11	485972,40	4191366,24
12	485971,77	4191366,99
13	485944,35	4191402,58
14	485913,49	4191443,02
15	485912,87	4191443,51
16	485912,19	4191443,74
17	485911,52	4191443,69

1	2	3
18	485910,66	4191443,31
19	485908,10	4191441,20
20	485892,73	4191461,21
21	485865,90	4191496,30
22	485840,60	4191529,41
23	485810,73	4191568,36
24	485804,56	4191576,44
25	485795,20	4191589,40
26	485796,64	4191590,59
27	485797,09	4191591,48
28	485797,10	4191592,34
29	485796,68	4191593,19
30	485775,20	4191621,92
31	485750,06	4191655,44
32	485731,73	4191679,25
33	485708,45	4191687,20
34	485700,92	4191689,21
35	485700,14	4191689,26
36	485699,27	4191688,96
37	485698,62	4191688,17
38	485697,92	4191686,73
39	485685,85	4191690,50
40	485681,21	4191691,75
41	485681,71	4191695,83
42	485681,53	4191696,72
43	485680,97	4191697,38
44	485680,17	4191697,80
45	485650,56	4191704,40
46	485632,26	4191708,62
47	485610,55	4191714,02
48	485595,60	4191717,67
49	485555,25	4191723,27
50	485492,09	4191732,20
51	485444,93	4191737,18
52	485427,96	4191738,93
53	485405,32	4191741,30
54	485351,57	4191744,65
55	485313,20	4191747,14
56	485312,83	4191746,16
57	485312,60	4191742,71
58	485276,92	4191744,80
59	485277,25	4191748,30
60	485277,02	4191749,37
61	485244,80	4191751,33
62	485191,95	4191754,50
63	485171,77	4191755,72
64	485094,36	4191760,46
65	485078,21	4191760,81
66	485074,88	4191760,75
67	485074,79	4191759,61
68	485057,96	4191759,28
69	485057,78	4191758,61

1	2	3
70	485057,65	4191755,39
71	485045,09	4191754,68
72	485009,44	4191754,07
73	484992,43	4191753,49
74	484976,43	4191753,99
75	484957,45	4191756,25
76	484957,56	4191757,38
77	484957,45	4191758,27
78	484957,00	4191758,94
79	484956,27	4191759,37
80	484935,36	4191761,11
81	484892,22	4191764,57
82	484855,72	4191767,22
83	484854,84	4191767,09
84	484854,20	4191766,68
85	484853,67	4191765,82
86	484853,56	4191764,01
87	484853,66	4191747,88
88	484844,18	4191750,13
89	484808,62	4191752,76
90	484807,69	4191752,60
91	484806,88	4191751,95
92	484806,48	4191750,89
93	484806,25	4191747,06
94	484761,44	4191750,10
95	484721,16	4191752,74
96	484703,01	4191754,14
97	484685,73	4191755,53
98	484671,74	4191756,83
99	484657,33	4191758,34
100	484657,55	4191760,35
101	484657,31	4191761,14
102	484656,84	4191761,70
103	484655,93	4191762,11
104	484620,90	4191766,77
105	484624,16	4191795,57
106	484624,02	4191796,46
107	484623,48	4191797,15
108	484617,38	4191801,52
109	484575,67	4191823,48
110	484545,73	4191839,01
111	484523,36	4191848,64
112	484508,98	4191855,65
113	484479,42	4191868,65
114	484466,94	4191869,22
115	484470,72	4191891,75
116	484470,58	4191892,77
117	484469,88	4191893,62
118	484468,75	4191894,01
119	484455,39	4191894,13
120	484455,29	4191890,31
121	484466,47	4191890,11

1	2	3
122	484465,03	4191880,58
123	484462,70	4191867,49
124	484462,88	4191866,46
125	484463,56	4191865,73
126	484464,69	4191865,39
127	484478,55	4191864,87
128	484507,39	4191852,18
129	484521,75	4191845,10
130	484544,09	4191835,51
131	484573,87	4191820,04
132	484615,42	4191798,19
133	484620,18	4191794,81
134	484616,82	4191765,25
135	484617,12	4191764,13
136	484618,02	4191763,33
137	484653,53	4191758,55
138	484653,35	4191756,43
139	484653,99	4191755,21
140	484655,33	4191754,69
141	484671,40	4191753,01
142	484685,39	4191751,64
143	484702,72	4191750,24
144	484720,88	4191748,88
145	484761,17	4191746,22
146	484807,96	4191743,04
147	484809,08	4191743,30
148	484809,78	4191744,00
149	484810,07	4191745,01
150	484810,30	4191748,74
151	484843,55	4191746,28
152	484853,81	4191743,87
153	484855,74	4191743,60
154	484856,86	4191744,10
155	484857,37	4191744,90
156	484857,56	4191746,33
157	484857,51	4191763,22
158	484891,93	4191760,73
159	484935,06	4191757,21
160	484953,47	4191755,81
161	484953,37	4191754,39
162	484953,94	4191753,17
163	484955,20	4191752,59
164	484976,12	4191750,17
165	484992,47	4191749,63
166	485009,54	4191750,23
167	485045,22	4191750,91
168	485059,63	4191751,61
169	485060,39	4191751,81
170	485061,00	4191752,30
171	485061,36	4191753,02
172	485061,57	4191756,64
173	485078,25	4191757,13

1	2	3
174	485094,02	4191756,87
175	485104,48	4191756,73
176	485119,62	4191756,18
177	485161,03	4191753,72
178	485193,74	4191751,78
179	485227,94	4191749,67
180	485273,20	4191746,68
181	485272,83	4191743,09
182	485273,16	4191741,96
183	485274,12	4191741,15
184	485275,47	4191740,98
185	485298,39	4191739,67
186	485314,58	4191738,69
187	485315,63	4191739,09
188	485316,17	4191739,72
189	485316,42	4191740,72
190	485316,64	4191744,00
191	485351,27	4191741,34
192	485364,90	4191740,47
193	485405,01	4191737,57
194	485427,67	4191735,81
195	485442,21	4191734,73
196	485483,31	4191729,27
197	485491,90	4191728,35
198	485538,20	4191721,83
199	485594,88	4191713,91
200	485633,53	4191704,38
201	485649,76	4191700,61
202	485677,68	4191694,40
203	485677,17	4191690,05
204	485677,46	4191689,19
205	485678,31	4191688,52
206	485684,79	4191686,80
207	485698,32	4191682,56
208	485699,37	4191682,53
209	485700,26	4191682,90
210	485700,89	4191683,80
211	485701,45	4191685,05
212	485707,45	4191683,46
213	485729,32	4191676,14
214	485746,98	4191653,10
215	485772,12	4191619,59
216	485792,51	4191592,23
217	485791,15	4191591,12
218	485790,65	4191590,33
219	485790,63	4191589,32
220	485791,07	4191588,43
221	485801,50	4191574,12
222	485807,64	4191566,01
223	485837,52	4191527,04
224	485862,84	4191493,92
225	485889,69	4191458,84

1	2	3
226	485906,37	4191437,15
227	485907,26	4191436,57
228	485908,14	4191436,53
229	485909,13	4191436,97
230	485911,65	4191439,06
231	485941,49	4191400,27
232	485968,05	4191365,52
233	485964,70	4191363,00
234	485964,15	4191362,33
235	485963,93	4191361,30
236	485964,45	4191360,14
237	485976,17	4191346,08
238	485977,00	4191345,60
239	485978,03	4191345,61
240	485978,86	4191346,11
241	485989,85	4191355,12